



Someron puistostrategia

Someron kaupunginvaltuuston hyväksymä

Puistostrategia jakaa Someron puistot kehitystarpeiden mukaan *keskuspuistoihin, virkistyspuistoihin ja lähipalvelupuistoihin*. Puistot yhdistetään kevyen liikenteen reiteillä, jotka luovat puistoista selkeämpiä kokonaisuuksia ja tarjoavat vaihtoehtoisia kulkureittejä kevyen liikenteen käyttäjille keskustan alueelle.

Lisäämällä uusia puistotoimintoja lähemmäksi ydinkeskustaa lisätään niin virkistysmahdollisuuksia kuin myös palveluita Someron keskustassa.

-Valtteri Kaarlamo, Anselmi Moisander, Dennis Somelar

Someron puistot



- Puisto
- Suunnitteilla oleva puisto (sijainti viitteellinen)
- Urheilukenttä
- Yksityisomistuksessa oleva alue, jossa virkistys-/puistotoimintoja

1. Sarjolan puisto
2. Vesikasvin sani park
3. Monosen puisto
4. Pururata
5. Kyyrän puisto
6. Känkäsen puisto
7. Airan puisto
8. Emma puisto
9. Sairaalatien puisto
10. Einon puisto
11. Siskon puisto
12. Okkerinpuisto
13. Elonpellon puisto
14. Jorman puisto
15. Kultakala lammikko
16. Casino royal park
17. Larpan puisto
18. Spectre park
19. Golden eye park
20. Rypsitien puisto
21. Marilyn Monroe park
22. Sophia Loren park
23. Claudia Schiffer park
24. Matami mimmi park
25. Pikku pappila
26. Raadelman puisto
27. Hippokrateen puisto
28. Kiiruun puisto
29. Urheilukenttä / Sepäntien puisto
30. Akustinpuisto
31. Hämeen / Arkatien puisto
32. Peipon puisto
33. Lasten liikuntapuisto (suunnitteilla)
34. Myllypuisto
35. Kermisen mäki
36. Kultelan savipuisto
37. Pääskyn puisto
38. Haapalan puisto
39. Tulokkaan puisto
40. Evertintien puisto
41. Lummetien puisto
42. Kreivi Draculan puisto
43. Maurin puisto
44. Takalantien puisto
45. Äes puisto
46. Kleopatran puisto
47. Takalankujan puisto
48. Aura puisto
49. Matonpesupaikka
50. Octavianuksen puisto
51. Kolhoosi ranta
52. Rajatien puisto
53. Lamminniemen KLV puisto
54. Lamminniemen puisto
55. Jänistien puisto
56. Lamminniemi kodin puisto
57. Marathonin kenttä
58. Havuharjun puisto
59. Harju Härkälän puisto
60. Vuorelan puisto
61. Kirkonmäen puisto
62. Nikkarin puisto
63. Läntisen Kehätien puisto
64. Osuuskauppa puisto
65. Putkitien puisto
66. Ahomäen puisto
67. Harjun puisto

Puistojen jakaminen osa-alueisiin



- Keskuspuistot
- Virkistyspuistot
- Lähipalvelupuistot
- Suunnitteilla oleva puisto (sijainti viitteellinen)
- Urheilukenttä
- Yksityisomistuksessa oleva alue, jossa virkistys-/puistotoimintoja

Puistot jaetaan kolmeen osa-alueeseen, jotka ovat *keskuspuistot*, *virkistyspuistot* ja *lähipalvelupuistot*.

Keskuspuistot ovat keskeisillä sijainneilla sijaitsevia puistoja, joissa osittain on jo monipuolinen tarjonta virkistysmahdollisuuksia. Keskuspuistot ovat helposti tavoitettavissa suurelle osalle Someron asukkaista. Keskuspuistoihin sisältyy puistot:

- Pururata/frisbeegolf-rata
- Okkerin puisto
- Urheilukenttä / Sepäntien puisto
- Elonpellon puisto
- Jorman puisto
- Raadelman puisto
- Pikku pappila
- Akustinpuisto
- Kiiruun puisto
- Havuharju
- Lamminniemen puisto
- Haironpellon urheilukenttä
- Lasten liikuntapuisto (suunnitteilla)

Virkistyspuistoihin rakennetaan reittejä kevyen liikenteen käyttäjille. Nämä reitit yhdistävät keskuspuistot selkeämmäksi kokonaisuudeksi ja tarjoavat vaihtoehtoisia kulkuväyliä keskustan alueella kevyen liikenteen käyttäjille.

Lähipalvelupuistot tarjoavat puisto- ja virkistystoimintoja asuinalueille. Puistot ovat avoimia kaikille käyttäjille, mutta niiden palvelut ja toiminnot suunnitellaan palvelemaan rajattuja asuinalueita. Virkistyspuistojen toimintojen käyttöastetta tarkastellaan ja vähällä käytöllä olevia toimintoja esim. leikkipaikkoja keskitetään sijainneille, joissa niille on enemmän käyttäjiä. Lähipalvelupuistoja vapautetaan kehitettäväksi yksityisellä rahoituksella, joka mahdollistaa asukkailla itselleen tärkeiden puistojen kehittämisen.

Keskuspuistot

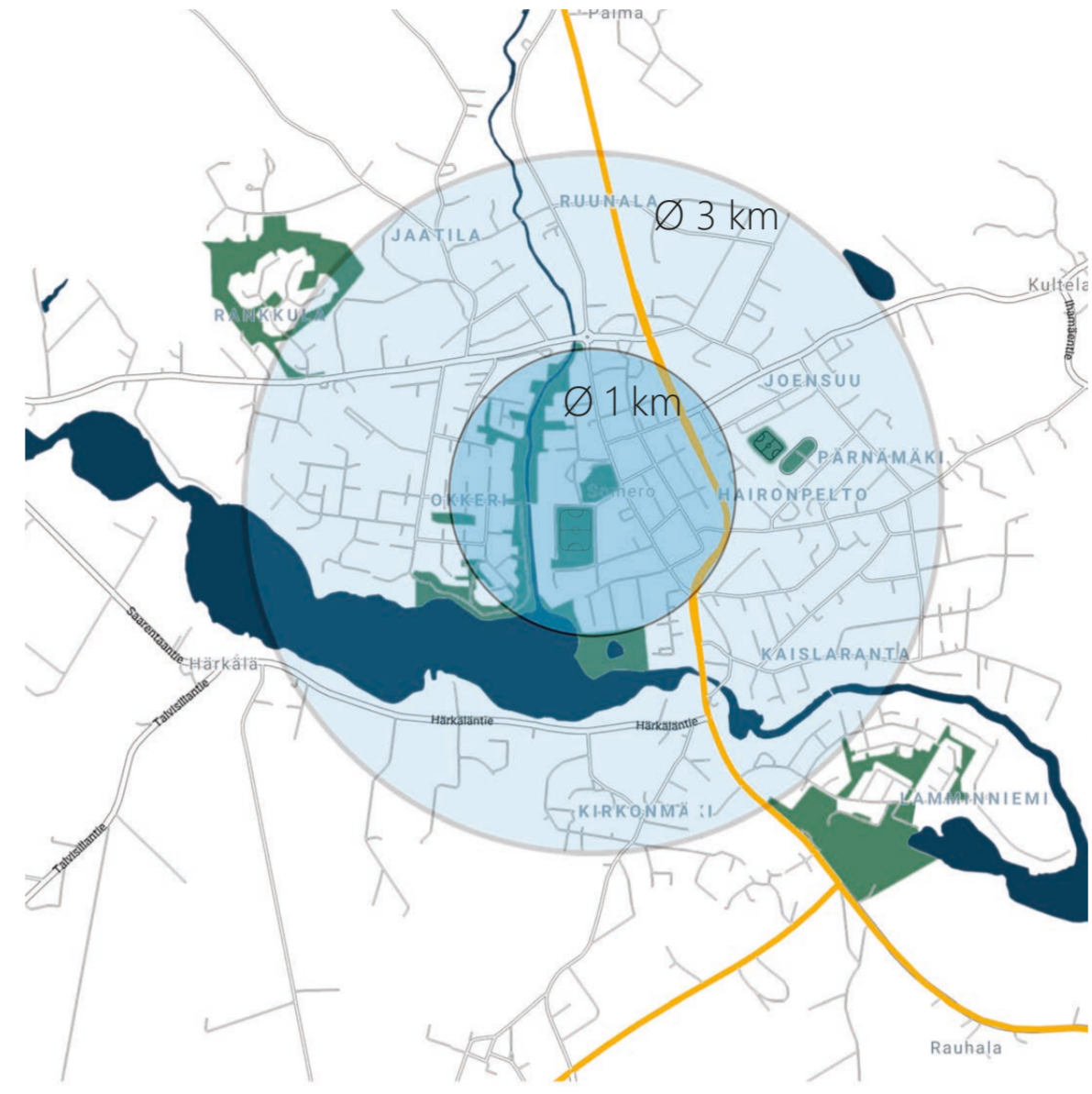
Keskuspuistojen toimintoja kehitetään ja lisätään. Keskuspuistot sisältävät jo valmiiksi monipuolisia ulkoliikuntamahdollisuuksia kuten urheilukenttiä, frisbeegolfratoja, pururatoja, leikkipuistoja, kuntoportaat ja yhteydet talvisin hiihtoladuille. Keskuspuistot ovat jo nykyisinkin käytettyjä ulkoliikunta- ja virkistyspaikkoja, jonka vuoksi niillä onkin tärkeä rooli Someron asukkaille.



- Keskuspuistot
- Muut puistot
- ▭ Suunnitteilla oleva puisto (sijainti viitteellinen)
- UR Urheilukenttä

Sijainti

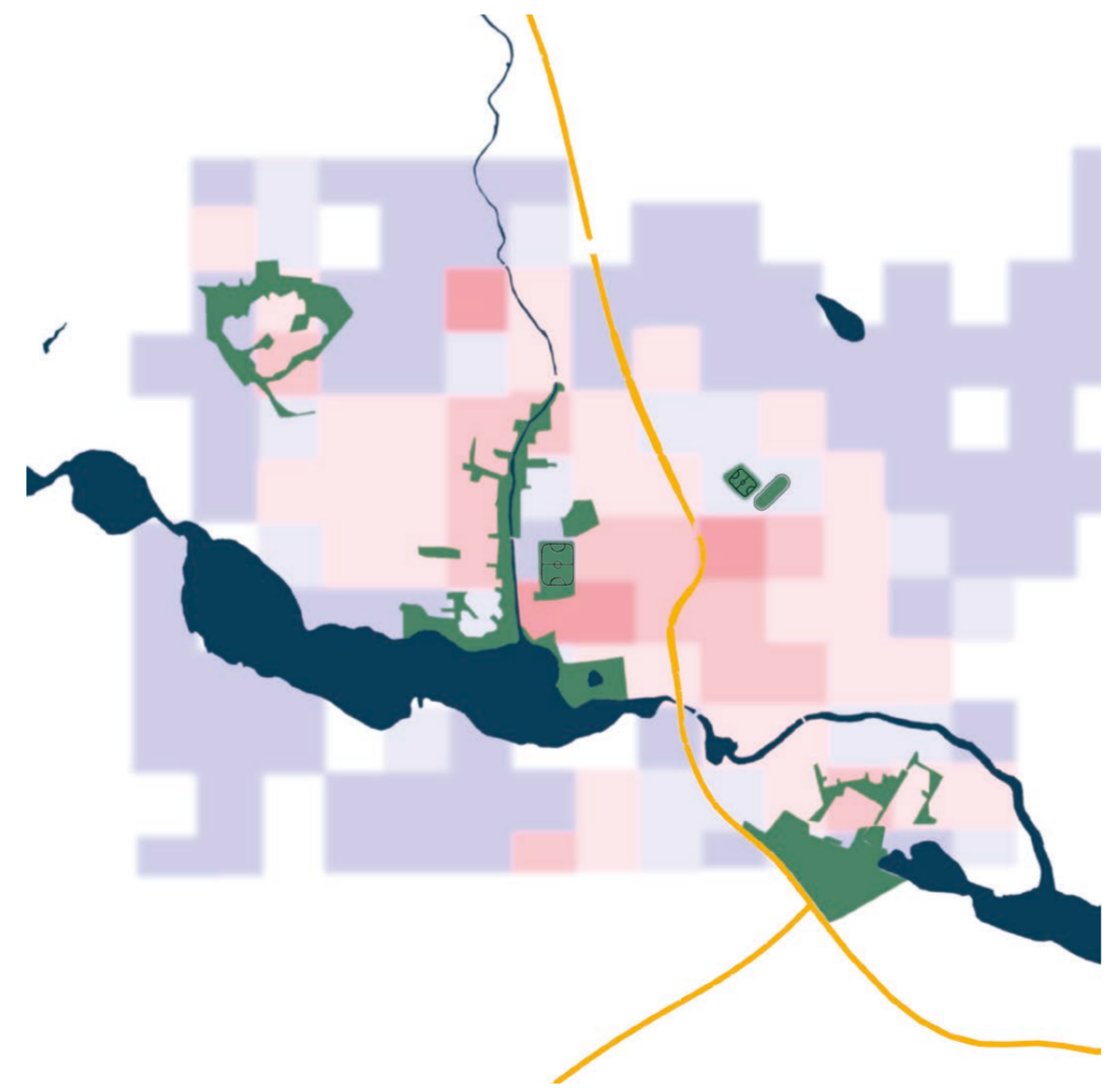
Keskuspuistojen välinen etäisyys ydinkeskustaan nähden on kohtuullinen kevyen liikenteen käyttäjille ja puistot on mahdollista yhdistää keskustaan virkistysreiteillä.



- Keskuspuistot
- Etäisyys
- ▭ Suunnitteilla oleva puisto (sijainti viitteellinen)
- UR Urheilukenttä

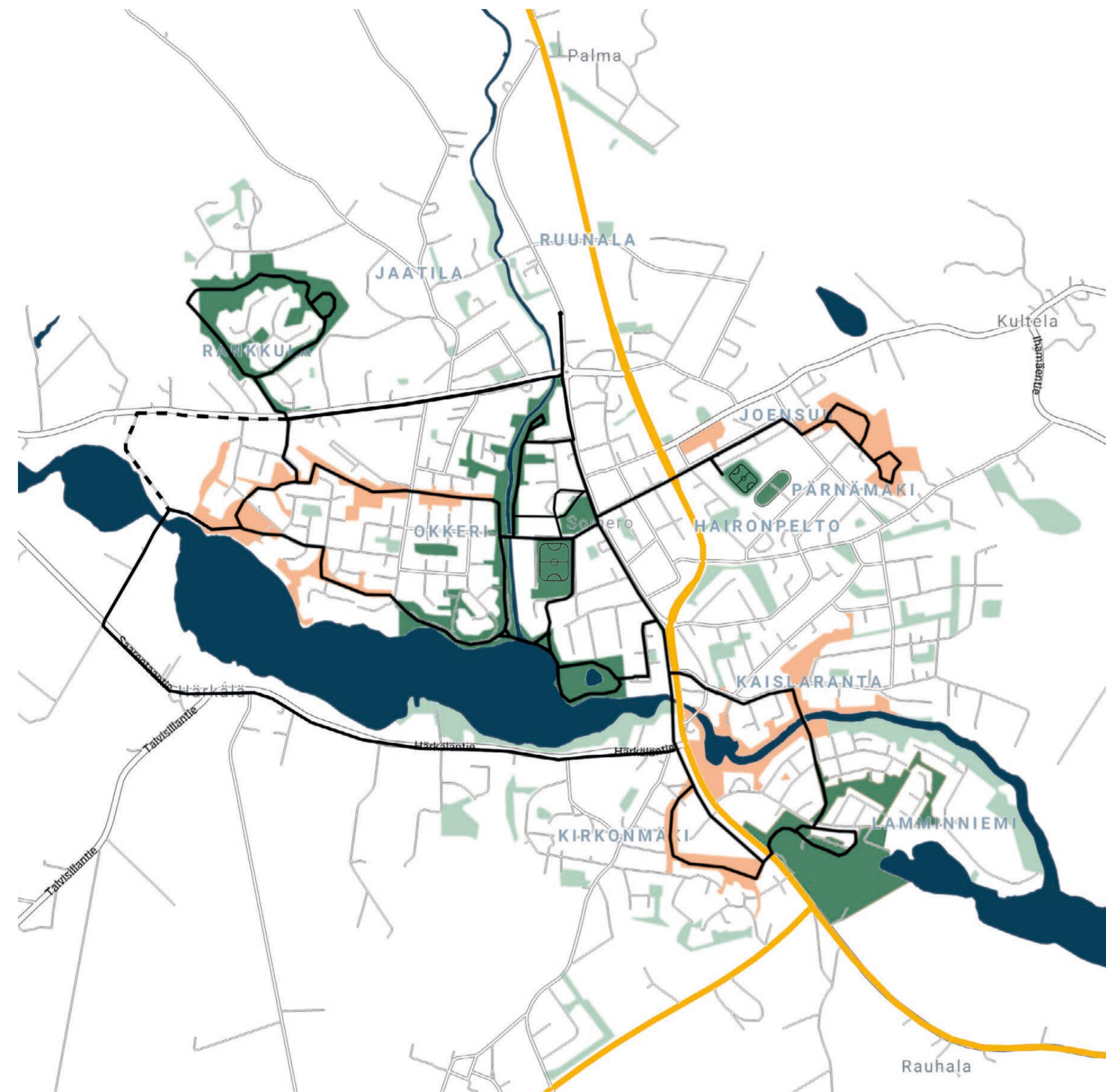
Väestötiheys

Keskuspuistot sijaitsevat pääosin alueilla, joissa väestötiheys on suuri. Tämä varmistaa puistojen tavoitettavuuden mahdollisimman suurelle osalle Someron asukkaista. Lisäksi puistot sijaitsevat keskeisten kulkuväylien läheisyydessä.



- Keskuspuistot
- Väestötiheys, 0-19 ask./ruutu
- Väestötiheys, 20-39 ask./ruutu
- Väestötiheys, 40-69 ask./ruutu
- Väestötiheys, 70-119 ask./ruutu
- Väestötiheys, 120-165 ask./ruutu

Virkistyspuistot



- Keskuspuistot
- Virkistyspuistot
- Lähipalvelupuistot
- Suunnitella oleva puisto (sijainti viitteellinen)
- Urheilukenttä
- Virkistyspuistoreitin kehittämisen mahdollisuutta tulee jatkotutkia lisää
- Virkistyspuistoreitti

Virkistyspuistoihin rakennetaan reittejä kevyen liikenteen käyttäjille. Reittejä voidaan käyttää virkistysreitinä tai päivittäiseen liikennöintiin ja ne yhdistävät keskuspuistoja. Virkistyspuistoihin ei lisätä muita toimintoja kuin ulkoilu-/virkistysreitti, mutta niiden sisältämiä olemassa olevia toimintoja ylläpidetään.

Reitit luovat kehiä, joka mahdollistaa reitin vaiheittaisen rakentamisen. Lisäksi kehärakenne tekee väylillä kulkemisesta mielenkiintoisemman kokemuksen, sillä eri suuntaan kulkiessa voi valita uuden reitin.

Virkistysreitit koostuvat suurimmaksi osaksi jo olemassa olevista kulkuväylistä. Uusia väyliä rakennetaan virkistyspuistoihin vaiheittain mm. seuraaviin puistoihin:

- Nikkarin ja Osuuskaupan puistoon (reitit pituus n. 680 m),
- Mylly ja Kermisen mäen puistoon (reitit pituus n. 1 040 m),
- Sairaalatien puistoon (reitit pituus n. 590 m),
- Emman puistoon, Kyyrän puistoon ja Känkäisen puistoon (reitit pituus n. 700 m)
- Keskustan viitesuunnitelman mukaisesti Jaatilanjoen rantaan (reitit pituus n. 730 m)

Virkistysreittien jatkosuunnittelussa tulee esittää myös nykyistä toimivampi reitti Akustinpuistosta Helsingintien varteen, joka tukisi Someron kaupungin maankäytön kehityskuvan 2035 tavoitteita.

Virkistysreitit ja -puistot on otettu huomioon myös keskustan viitesuunnitelmassa. Reitit yhdistyvät keskustassa Jaatilanjoen rannassa sekä Joensuuntielle mm. polkupyöräkaistaan. Virkistysreiteillä ja puistoilla pyritään kannustamaan ja lisäämään Someron keskustassa kävely- ja polkupyöräliikennettä.

Lähipalvelupuistot



- Keskuspuistot
- Virkistyspuistot
- Lähipalvelupuistot
- Suunnitteilla oleva puisto (sijainti viitteellinen)
- Urheilukenttä
- Yksityisomistuksessa oleva alue, jossa virkistys-/puistotoimintoja (sisältyy lähipalvelupuistoihin)

Lähipalvelupuistot tarjoavat virkistysmahdollisuuksia kullekin asuinalueelle, joissa ne sijaitsevat. Niitä ei pyritä liittämään osaksi muita puistoja, vaan ne toimivat itsenäisinä alueina, jotka mahdollistavat toimintoja joita ei löydy virkistys- ja keskuspuistoista.

Lähipuistoille pyritään myös kehittämään palvelukonsepti, jossa asukkaat voivat kehittää puistoa vapaammin yksityistä rahoitusta hyödyntämällä. Palvelukonseptissa yksityishenkilöt, -ryhmät tai -yhtiöt voivat rahoittaa itse ja hakea lupaa puistojen kehittämiseen. Tämä mahdollistaa Someron asukkaille omaleimaisen kaupunkitilan luomisen, yhteisöllisyyden vahvistumisen sekä kaupungin nopeamman reagoinnin asukkaiden muuttuviin tarpeisiin liittyen puistojen palveluihin.

Lähipalvelupuistojen palvelukonsepti



Lähipalvelupuistoissa tullaan tarkastelemaan kaupungin ylläpitämiä toimintoja, ja huoltokustannusten kohtuullistamiseksi, vähän käytettyjä toimintoja keskitetään alueille joissa niillä on enemmän kysyntää. Varsinkin leikkipuistojen määrää ja käyttöastetta tullaan selvittämään ja tarkastelemaan lähipalvelupuistoissa.

Puistojen toiminnot



Puistostrategian ja keskustan viitesuunnitelman ehdottamat uudet toiminnot puistoihin:

1. Uusi Lasten liikuntapuisto ja sen lukuisat toiminnot
2. Esiintymislava
3. Luistelurata
4. Skeittiparkin rakentaminen ja koripallokentän ehostus
5. Havuharjun alueen uudistus virkistys käyttöön
6. Siirtolapuutarha-alue
7. Virkistysreitti ja puistot (Esitetty tarkemmin sivulla 5)
8. Kirkkojärven ranta-alueen hyödyntäminen paremmin vesiliikenteen ja talviliikuntatoimintojen käyttöön
9. Venelaiturien lisääminen Kirkkojärven rantaan

- | | |
|---|--|
|  Keskuspuistot |  Urheilukenttä |
|  Suunnitteilla oleva puisto (sijainti viitteellinen) | |
|  Uimarannat/paikat |  Veneen laskupaikka/venelaituri |
|  Leikkikenttä |  Hiihtolatu/yhteys hiihtolatuun |
|  Viljelypalstat |  Laavu |
|  Esiintymislava |  Siirtolapuutarha |
|  Ulkoliikuntapaikka |  Kirkkojärven ranta-alueen hyödyntäminen paremmin vesiliikenteen ja talviliikuntatoimintojen käyttöön |
|  Kulttuuri (esim. museo, tanssilava, kirkko) | |

Vaiheistus - Someron puistostrategia



* Toimenpiteiden toteutusajankohdat ovat viitteellisiä. Toimenpiteiden jatkosuunnittelun ja rakentamisen aikatauluihin vaikuttavat mm. keskustan alueen osayleiskaavan ja tarvittavien asemakaavojen muutokset.

Puistostrategiassa merkittyjen puistojen tonttien omistajat selvitetään samalla kun jatkotoimenpiteitä suunnitellaan tarkemmin. Puistostrategiassa ilmoitettuja toimenpiteitä ja esim. virkistysreittä voidaan tarvittaessa muuttaa niin, että niiden toteutus onnistuu teknisesti ja kohtuullisilla kustannuksilla.